





Aleksandriškių smėlio ir žvyro telkinio apžvalginis planas M 1:25 000

Sutartiniai ženklai

-  Planuojamos ūkinės veiklos teritorija
 (bendrai apie 45,1 ha, I-20, II-0,7, III-24,4 ha)
-  PŪV organizatoriui suteiktas kasybos sklypas
-  Detaliai išžalgytų žvyro/smėlio išteklių riba
-  Prognozuojamų plotų ribos