



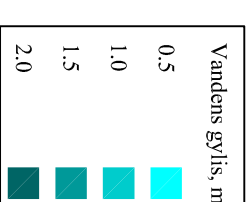


# SUTARTINIAI ŽENKLAI

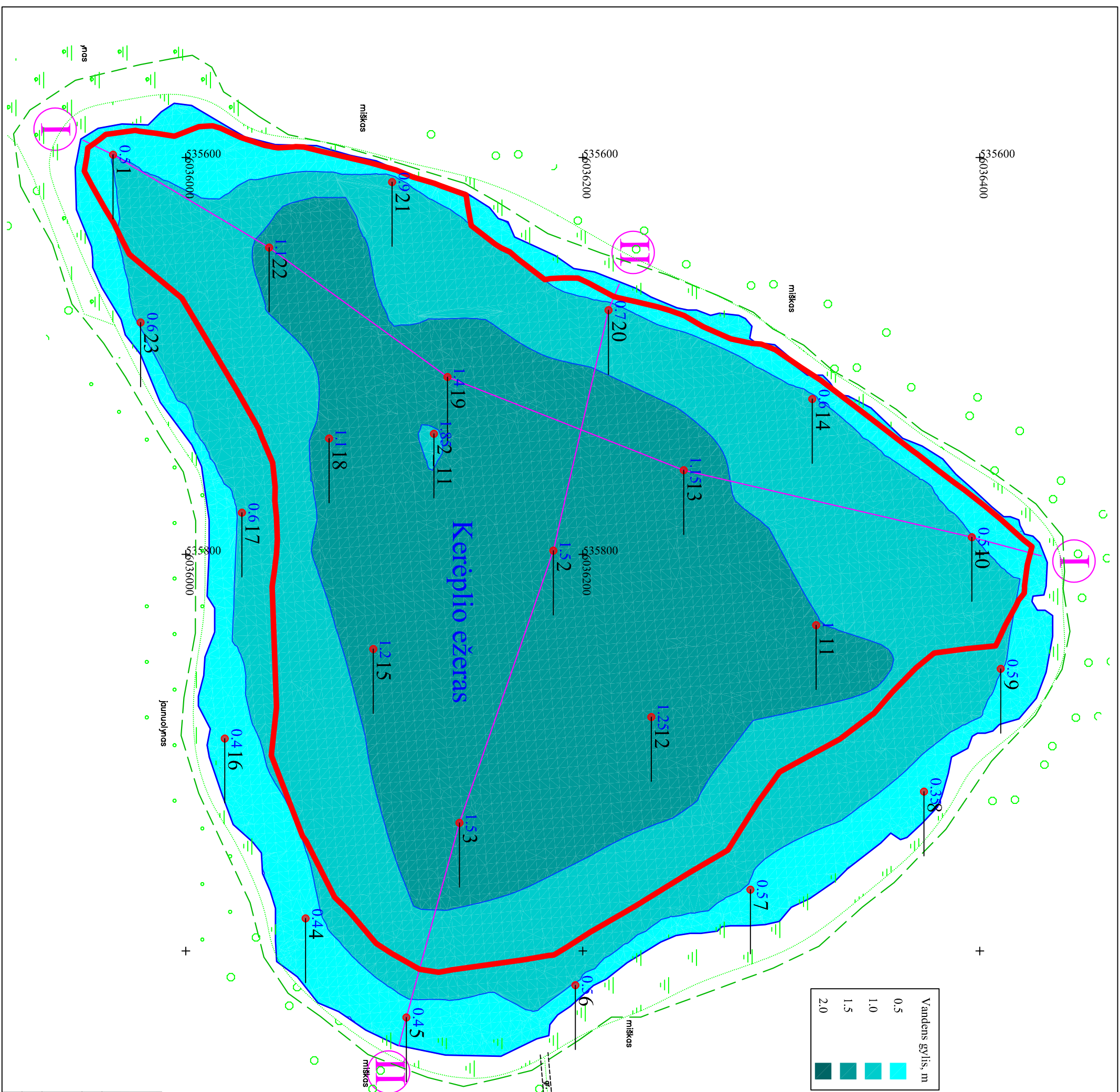
**1.212** Grežinys: dešimtėje - grežinio Nr.;;  
su indeksu " 11 " - 2011 metų;  
virš taško - vandens gylys, m.


-  Isteklių apskaitavimo riba
-  Ežero kranto linija
-  Geologinis-litologinis profilis ir jo Nr.
-  Žemės sklypas



Rodikliai	Vanduo
Plotas, ha	14.21
Vidutinis gylys, m	0.9
Tūris, tūkst. m <sup>3</sup>	122

## Kerėplio ežero vandens tūris



 UAB <<GJ MAGMA>>, Vaidevučio g.18, Vilnius, tel: 8-5-2318178, faks: 8-5-2784455, e-paštas <a href="mailto:gjmagma@gmail.com">gjmagma@gmail.com</a>	Grafinis priedas Nr. 1	Kerėplio ežero vandens gylio ir tūrio apskaitavimo planas	Leidimo tirti žemės gelmes Nr. 82
	Mastelis M 1:2000		
Įmonės vadovas		J. Juozapavičius 2017	