



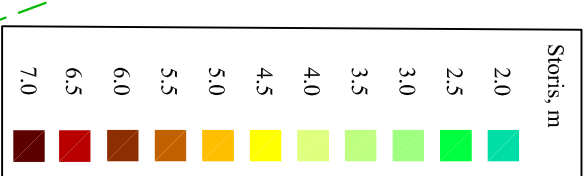


SUTARTINIAI ŽENKLAI

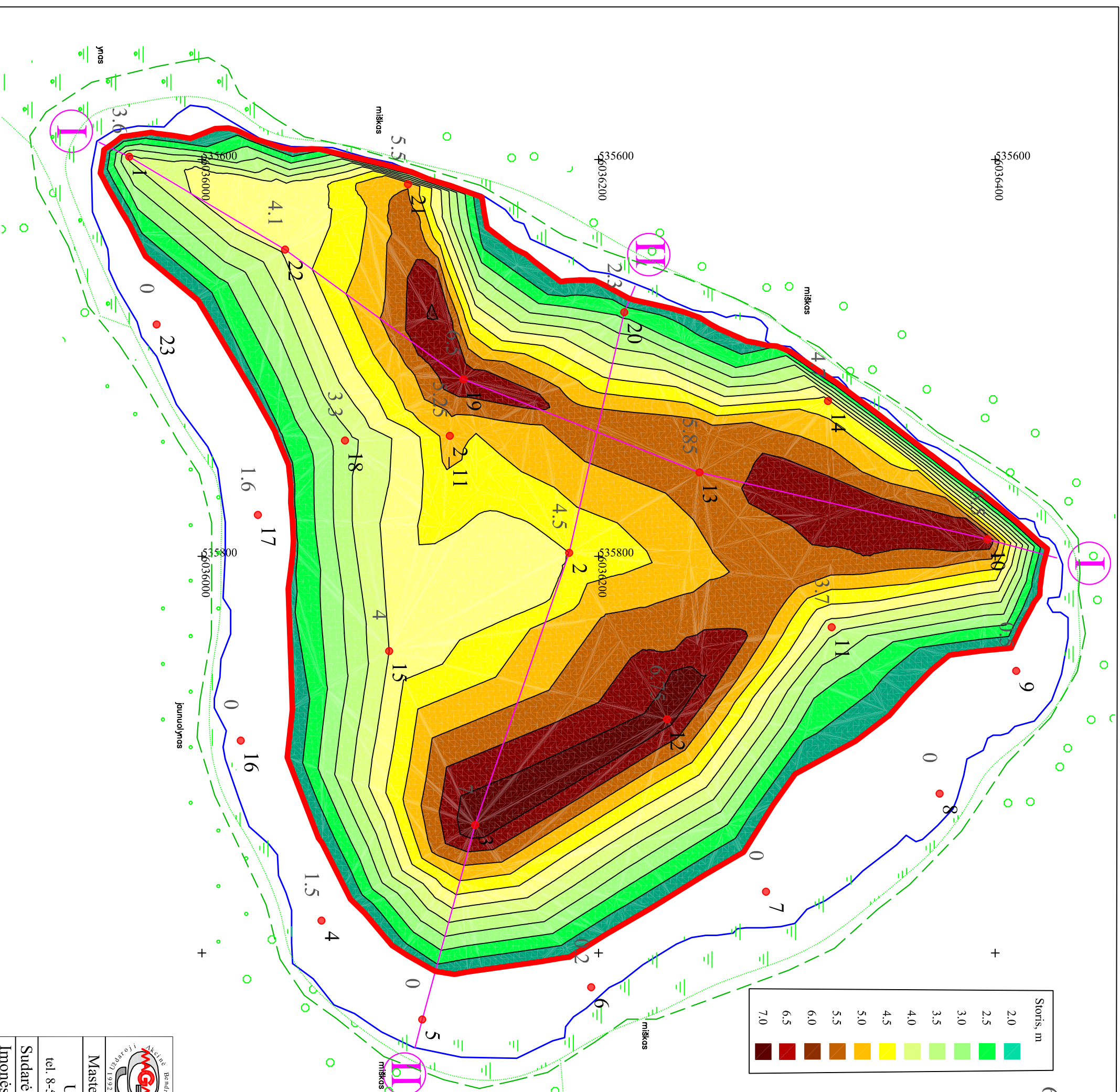
12 Grežinys: dešinėje - grežinio Nr.;;
su indeksu "11" - 2011 metų;
kairėje apačioje - sapropelio klodo storis, m


-  Išteklių apskaičiavimo riba
-  Ežero kranto linija
-  Geologinis-litologinis profilis ir jo Nr.
-  Žemės sklypas



Kerėplio ežero sapropelio telkinio naudingojo klodo tūris

Rodikliai	Vanduo
Plotas, ha	10.87
Vidutinis storis, m	4.3
Tūris, tūkst. m ³	471



	Grafinis priedas Nr. 2	Kerėplio ežero sapropelio telkinio naudingojo klodo storių ir tūrio apskaičiavimo planas
	Mastelis M 1:2000	
UAB <<GJ MAGMA>>, Vaidevučio g.18, Vilnius, tel. 8-5-2318178, faks. 8-5-2784455, e-paštas gjmagma@gmail.com		Leidimo tūri žemės gelmės Nr. 82
Sudarė	M. Norkūnas	
Įmonės vadovas	J. Juozapavičius 2017	