



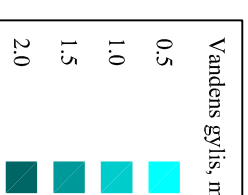


SUTARTINIAI ŽENKLAI

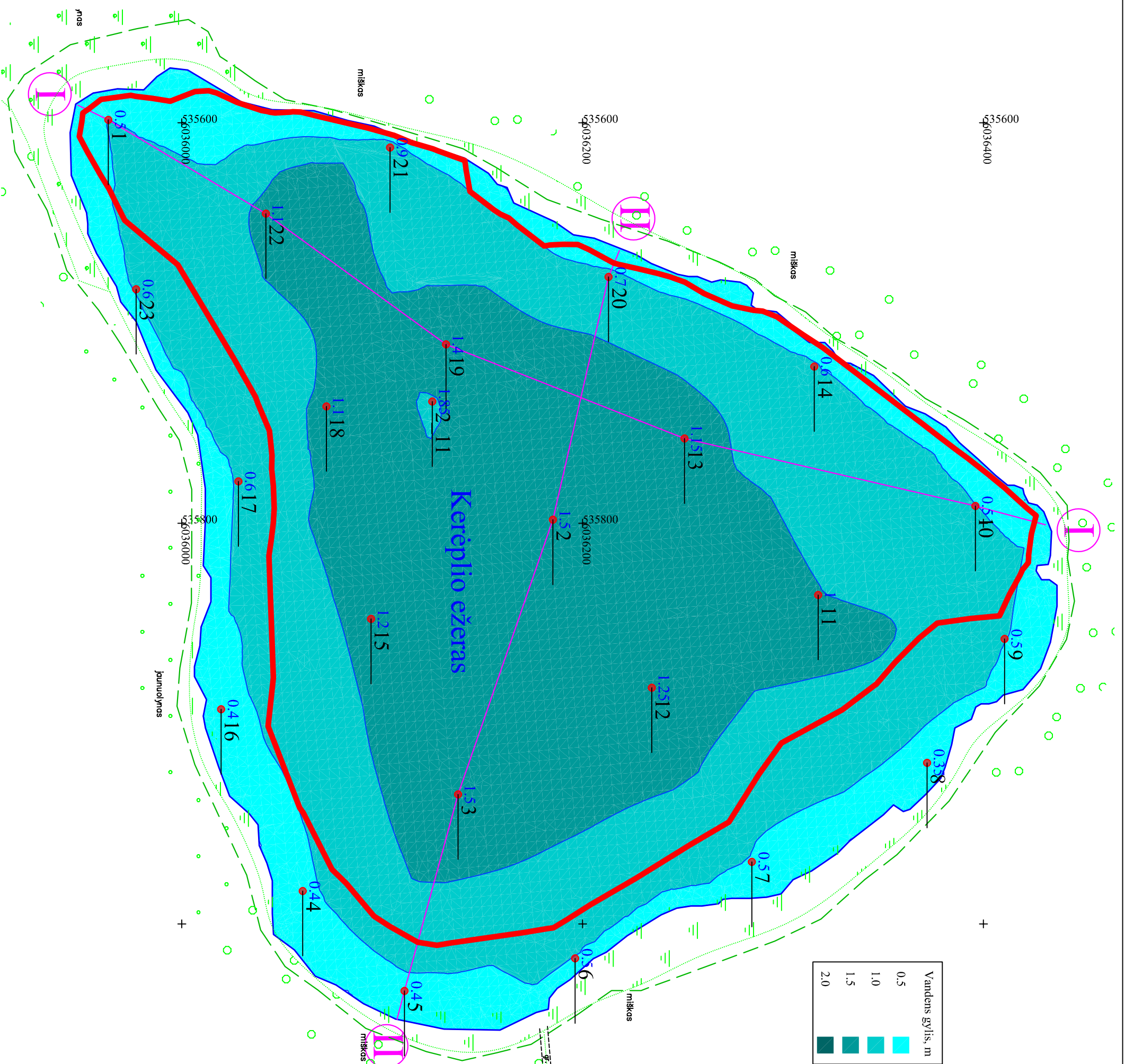
1.212 Grežinio: dešinėje - grežinio Nr.;
su indeksu "_11" - 2011 metų;
virš taško - vandens gylys, m.


-  Išreiklių apskaičiavimo riba
-  Ežero kranto linija
-  Geologinis-litologinis profilis ir jo Nr.
-  Žemės sklypas



Kerėplio ežero vandens tūris

Rodikliai	Vanduo
Plotas, ha	14.21
Vidutinis gylys, m	0.9
Tūris, tūkst. m ³	122



	Gratinis priedas Nr. 3	Kerėplio ežero vandens gylio ir tūrio apskaičiavimo planas
	Mastelis M 1:2000	

UAB <<GJ MAGMA>>, Vaivevičio g. 18, Vilnius, tel. 8-5-2318178, faks. 8-5-2784455, e-paštas gjmagma@gmail.com	Leidimo tirti žemės gelmes Nr. 82
Sudarė J. Juozapavičius	M. Norikūnas
Įmonės vadovas	2017