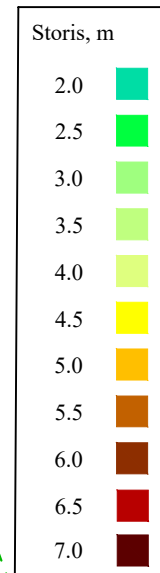


SUTARTINIAI ŽENKLAI

6.75 ● 12
 ● 6.75

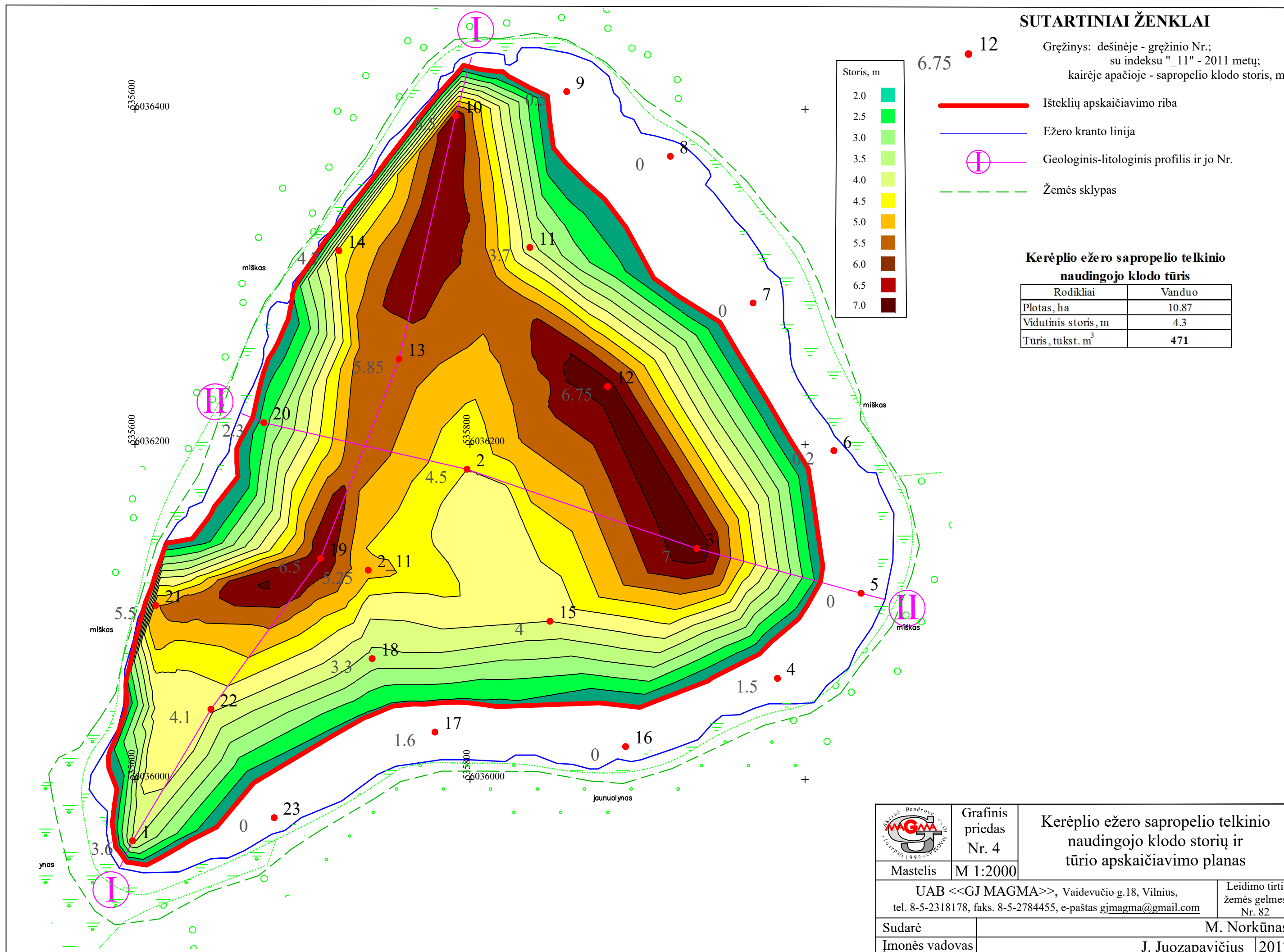
Gręžinys: dešinėje - gręžinio Nr.;
 su indeksu "_11" - 2011 metų;
 kairėje apačioje - sapropelio klodo storis, m


- Išteklių apskaičiavimo riba
- Ežero kranto linija
- ⊕ Geologinis-litologinis profilis ir jo Nr.
- Žemės sklypas



Kerėplio ežero sapropelio telkinio naudingojo klodo tūris

Rodikliai	Vanduo
Plotas, ha	10.87
Vidutinis storis, m	4.3
Tūris, tūkst. m ³	471



 UAB <<GJ MAGMA>>, Vaivevučio g.18, Vilnius, tel. 8-5-2318178, faks. 8-5-2784455, e-paštas gjmagma@gmail.com	Grafinis priedas Nr. 4	Kerėplio ežero sapropelio telkinio naudingojo klodo storių ir tūrio apskaičiavimo planas	Leidimo tirti žemės gelmes Nr. 82
	Mastelis M 1:2000		
Sudarė		M. Norkūnas	
Įmonės vadovas		J. Juozapavičius 2017	