

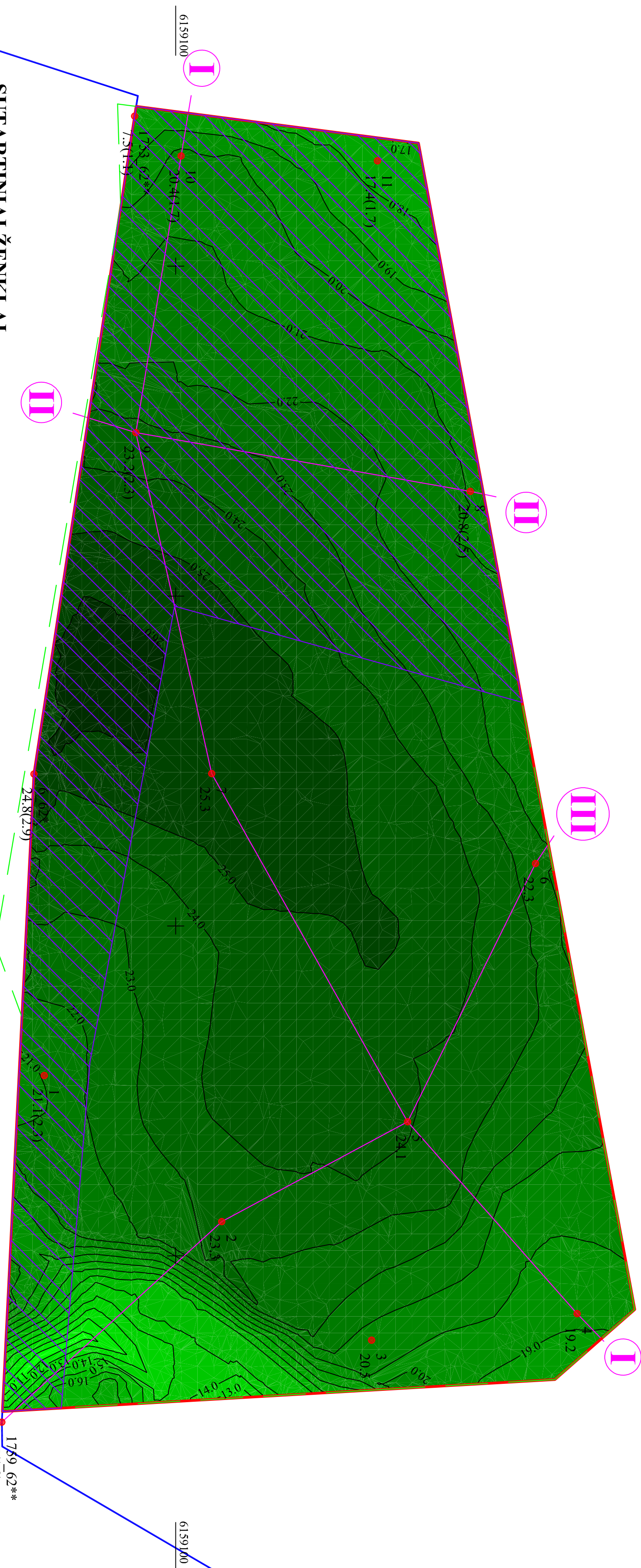


422900

423000

423100

423200



SUTARTINIAI ŽENKLAI

- 1 21.1(2.3) su indeksu "_21" - 2021 metų, o su indeksu "_62" - 1962 metų; apačioje dešinėje - viso naudojimo klodo storis (iš jų viršutinio žvyro klodo storis), m.


* Dalis naudojimo klodo gauta interpoluojant;
 ** Gręžiniai neįtraukti į kokybės vertinimą ir naudojimo klodo skaičiavimams nenaudooti.

— Detalai išžvalgytų išteklių riba

— Žvalgybai suderinta riba

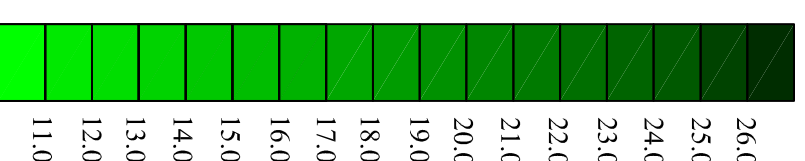
— Ankščiau detalai išžvalgytų išteklių riba

I - I Geologinis-litologinis profilis ir jo Nr.



Detaliai išžvalgytų žvyro išteklių paplitimo plotas

Storis, m



Koordinacių sistema - LKS-94
 Auksčių sistema - LAS-07
 Horizontalių laipsnis - 1,0

422900

423000

423100

423200

	Grafinis priedas Nr. 6	Lembertiško smėlio ir žvyro telkinio naujas plotas. Viso naudojimo klodo storio ir tūrio apskaitavimo planas	Leidimo tūris žemės gelmės Nr. 82
	M 1:1000	Vaidovėčio g.18, Vilnius. gpm@magma.lt gpm@magma@gmail.com	D. Kudžma
Sudarė J. Juozapavičius	2023	J. Juozapavičius	2023