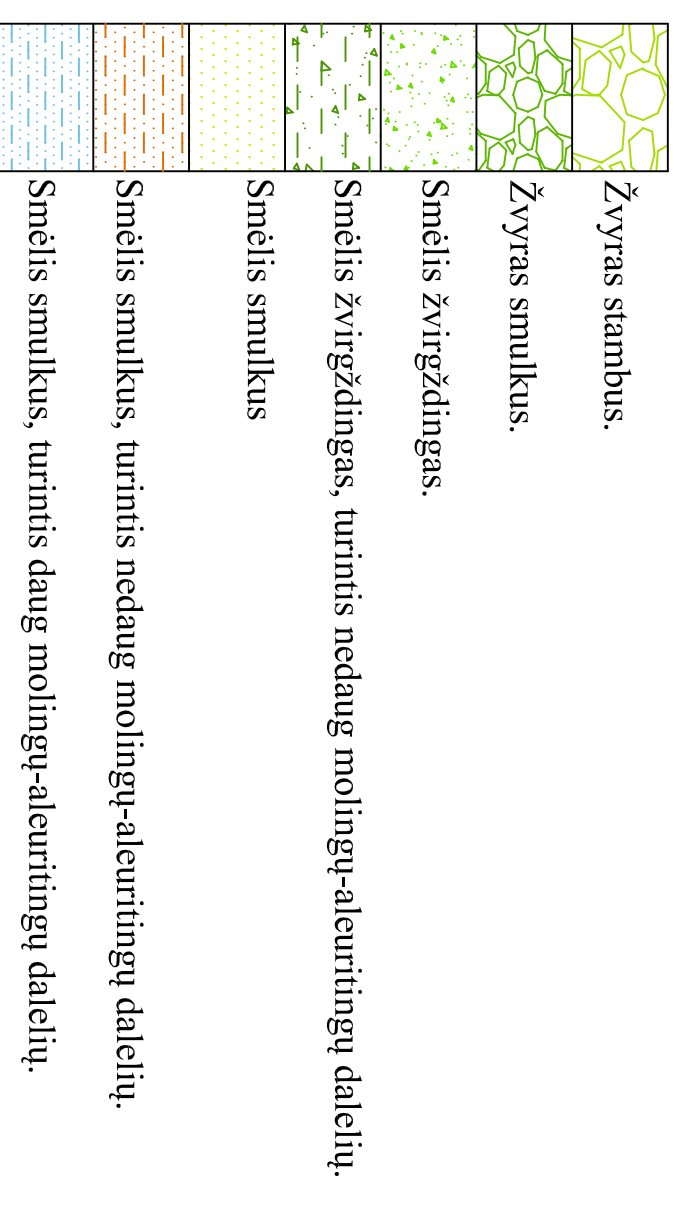
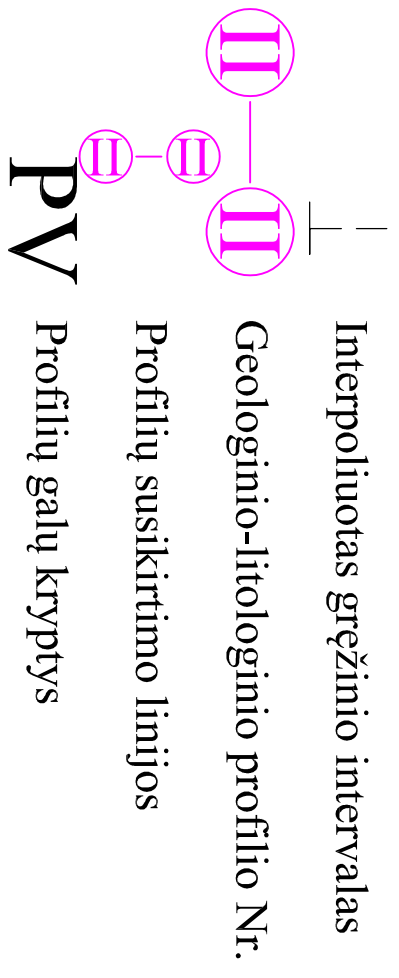
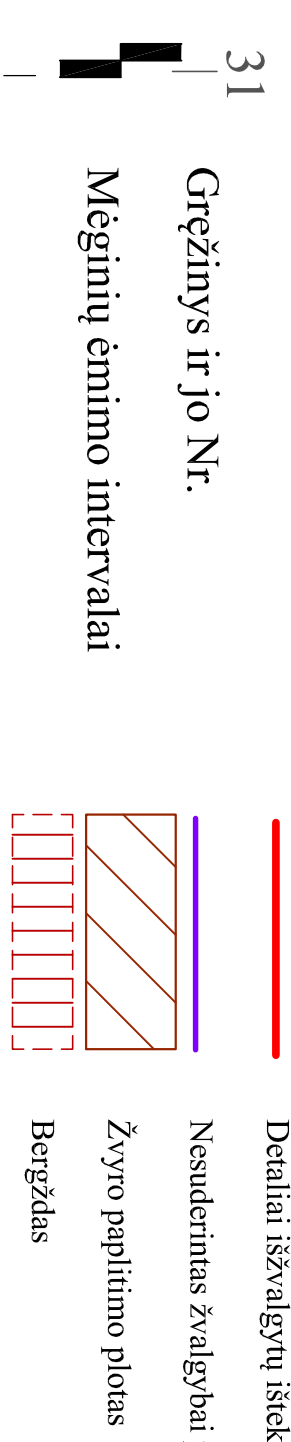


183.68	190.30	Grežinio žiočių altitudė, m NN	193.67	193.62	190.20	195.77	193.62	192.86	192.85
0/0	0.2/3.5	Dangos/bergždo storis, m	0/0	0.3/0	1.5/0	0.3/0	0.3/0	0.6/0	1.3/0
1.2	6.8	Sauso naudojimo klodo storis, m	11.2	10.8	6.2	13.0	10.8	9.8	9.0
4.0	0	Apvandeninto naudojimo klodo storis, m	1.3	2.2	2.8	4.0	2.2	4.0	4.0
	88	Astumus tarp gręžinių, m	93	94	73	89	62	35	

LITOLOGINIAI ŽENKLAI



SUTARTINIAI ŽENKLAI



	Grafinis priedas Nr. 2	Žvirgždžių smėlio ir žvyro telkinio naujų plotų geologiniai - litologiniai profiliai	Leidimo tirti žemės gelmes Nr. 82
	Mastelis M_h 1:1 000 M_v 1:100		
UAB <<GJ Magma>>, Vaidėvučio g.18, Vilnius, tel./faks. 8-5-2318178, e-pastas magma@post.omniel.net		J.Juozapavičius	2022
Sudarė Vadovas	J.Juozapavičius		