

(pagrindas yra ORT10LT, © Nacionalinė žemės tarnyba prie ŽŪM, 2013. © VĮ Registrų centras, 2017)

SUTARTINIAI ŽENKLAI







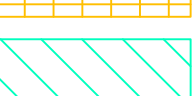


Pastabos:

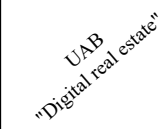

- Karjere eismas vyks karjero vidaus keliais, kurių elementai turi atitikti kelių techninio reglamento KTR 1.01:2008 „Automobilių keliai“ ūkių vidaus kelių IIIv kategorijos reikalavimus. Minimalus vienos krypties eismo ir važiuojamosios dalies plotis be kelkraščių sudaro 3,5 m, kelkraščiai - po 1 m, kelio plotis be praplatinimų - 5,5 m. Posūkio spinduliai neregamentuojami. Kelio paviršius formuojamas buldozeriu sutankinant naudingojo klodo sluoksnį. Išilginis kelio nuolydis negali būti didesnis nei 8 %. Įrengiant laikinus kelius, jų kelkraščiuose turės būti iškasti 0,3 - 0,4 m gylio paviršinio vandens nuvedimo kanalėliai;

- Produkcija iš telkinio vartotojams bus išvežama esamais keliais. Pradžioje iš karjero transportas važiuos vietinės reikšmės III kategorijos keliu iki vietinės reikšmės I kategorijos kelio. Toliau vietinės reikšmės I kategorijos keliu judės link Vilnius - Prienai - Marijampolė (Nr. A16);

- I kategorijos vietinės reikšmės kelių projektinis vidutinis metinis paros eismo intensyvumas vadovaujantis KTR 1:01:2008 yra 500-1000 automobilių per parą, III kategorijos krašto kelių projektinis vidutinis metinis paros eismo intensyvumas vadovaujantis KTR 1:01:2008 yra iki 15000 (20000) automobilių per parą;

- Naudojimo plano organizatorius privalo pastoviai vykdyti žvyruotos kelio dangos būklės priežiūrą, o esant poreikiui ir sustiprinti važiuojamosios dalies pagrindą. O sausros metu jaučiant dulketumą, numatyti žvyro dangos laistymą.

-  Specialiojo plano galiojimo riba/planuojamos teritorijos riba
-  Detaliai išvalgytas kontūras
-  Projektinis kasybos sklypas
-  Žemės sklypo riba
-  Kaimyninių žemės sklypų ribos (preliminarios ribos)
-  Kelio apsaugos zona
-  Miško žemė. Šiuose plotuose gavyba nebus vykdoma
-  Projektinio žemės sklypo riba
-  Planuojamas žaliavos išvežimo kelias ir kryptis

 UAB „Digital real estate“	PLANAVIMO ORGANIZATORIUS: UAB „Digital real estate“, Žalgirio g. 90-100, LT-09303 Vilnius. Įmonės kodas 305688443. Tel. Nr. 8-683-44722, el. pašto adresas - grieciupioslenis@gmail.com .	OBJEKTAS: TRAKŲ RAJONO SAVIVALDYBĖS PLYTINĖS SMĖLIO IR ŽVYRO TELKINIO IŠTEKLIŲ NAUDOJIMO PLANAS	
	 Leidimo tirti žemės gelmes Nr. 82	PLANAVIMO RENGĖJAS: UAB „GJ MAGMA“, įm. k. 121428749, Vaidevučio g.18, LT-08402, Vilnius, tel.85-2318178, faks.85-2784455, el.p. gj magma@gmail.com	ETAPAS: SPECIALIOJO PLANO RENGIMO STADIJA: ESAMOS BŪKLĖS ĮVERTINIMAS
Brėžinys Nr.	5	Susisiekimo schema	
Mastelis	M 1:1 000		
Nr.TPV 0093	Laimutė Murauskienė	Lapas	Lapų
		2023	1 1